DATI TECNICI FUNZIONALI

PISTA DI LAVORO	
TIPO PISTA	
PIAZZOLE	
ALLARGAMENTI	
STRADE DI ACCESSO PROVVISORIE	S1
IMPIANTI	

CONFINI AMMINISTRATIVI

DATI CARATTERISTICI

PLANIMETRIA 1:2000

DATI DI COSTRUZIONE

PRESSIONE DI PROGETTO 75.0 bar

PRESSIONE MASSIMA DI ESERCIZIO (MOP) 64.0 bar

GRADO DI UTILIZZAZIONE DICHIARATO f - 0.57

REALIZZATO IN CONFORMITA' AL D.M.17/04/2008

RIVESTIMENTO GIUNTI DI SALDATURA

FASCE TERMORESTRIGENTI C50 PRIMER (A.07.10.02)

DATI GENERALI

DN 300 SP 9.5 [12"] 4031.00 m

LUNGHEZZA TOTALE IMPIANTO 4031.00 m.

FASE EMISSIONE Costruzione

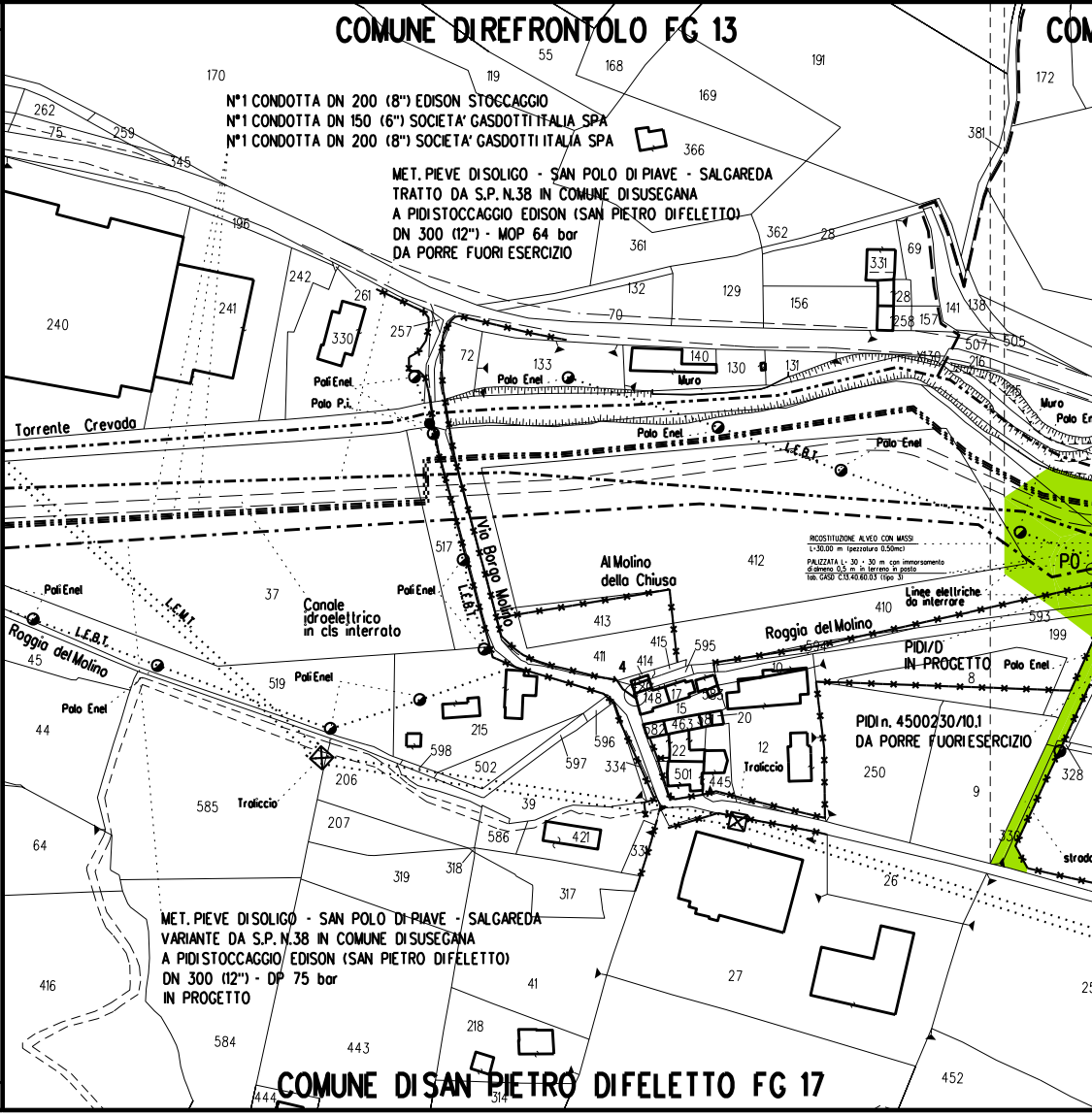

CONFINI AMMINISTRATIVI

A1

S2

PIDI/D n.5 km 0+005

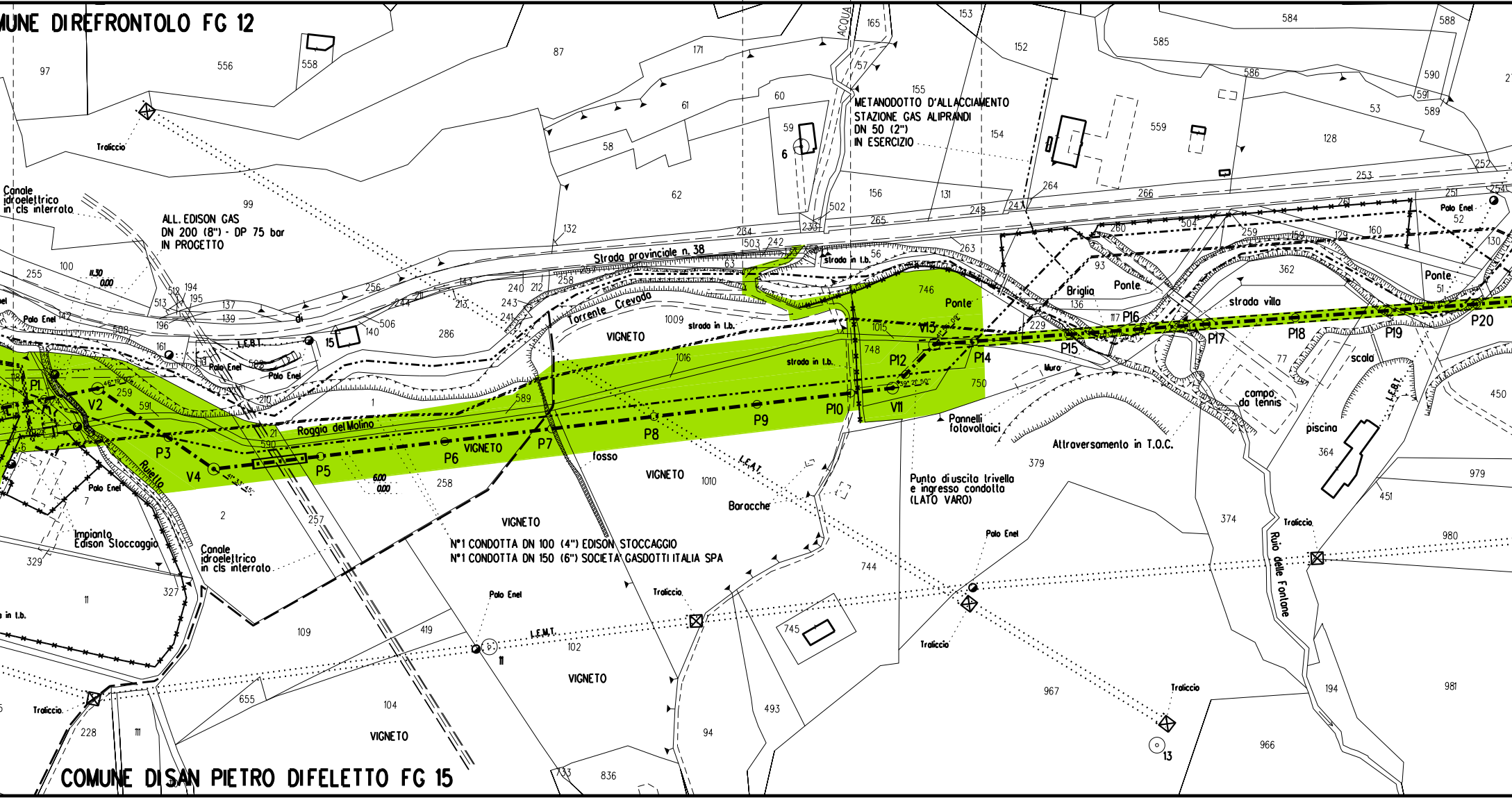

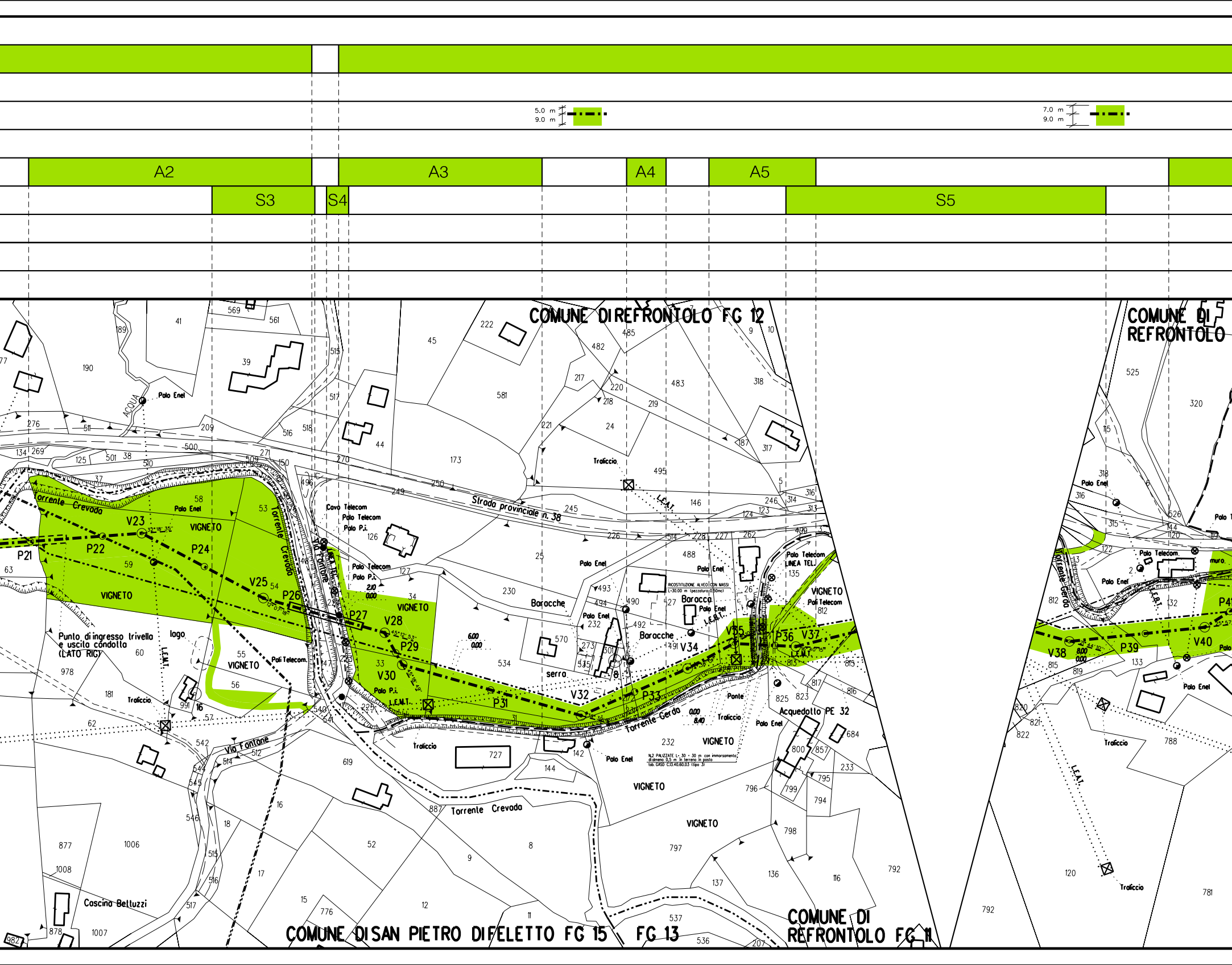

5.0 m
9.0 m
7.0 m
9.0 m
A2
A3
A4
A5
S3
S4
S5
COMUNE DI REFRONTOLO FG 12
COMUNE DI REFRONTOLO
Strada provinciale n. 38
Torrente Crevada
Torrente Gerdo
Via Fontone
Punto di ingresso trivella e uscita condotta (LATO RIC)
Cascina Belluzzi
Baracche
Acquedotto PE 32
VIGNETO
Polo Enel
Polo Telecom
Traliccio
L.E.M.T.
P21
P22
V23
P24
V25
P26
P27
V28
P29
V30
P31
V32
P33
V34
V35
P36
V37
V38
P39
V40
RICOSTITUZIONE ALVEO CON MASSI L=30.00 m (pezzatura 0.50mc)
COMUNE DI SAN PIETRO DI FELETTO FG 15
FG 13
COMUNE DI REFRONTOLO FG 11

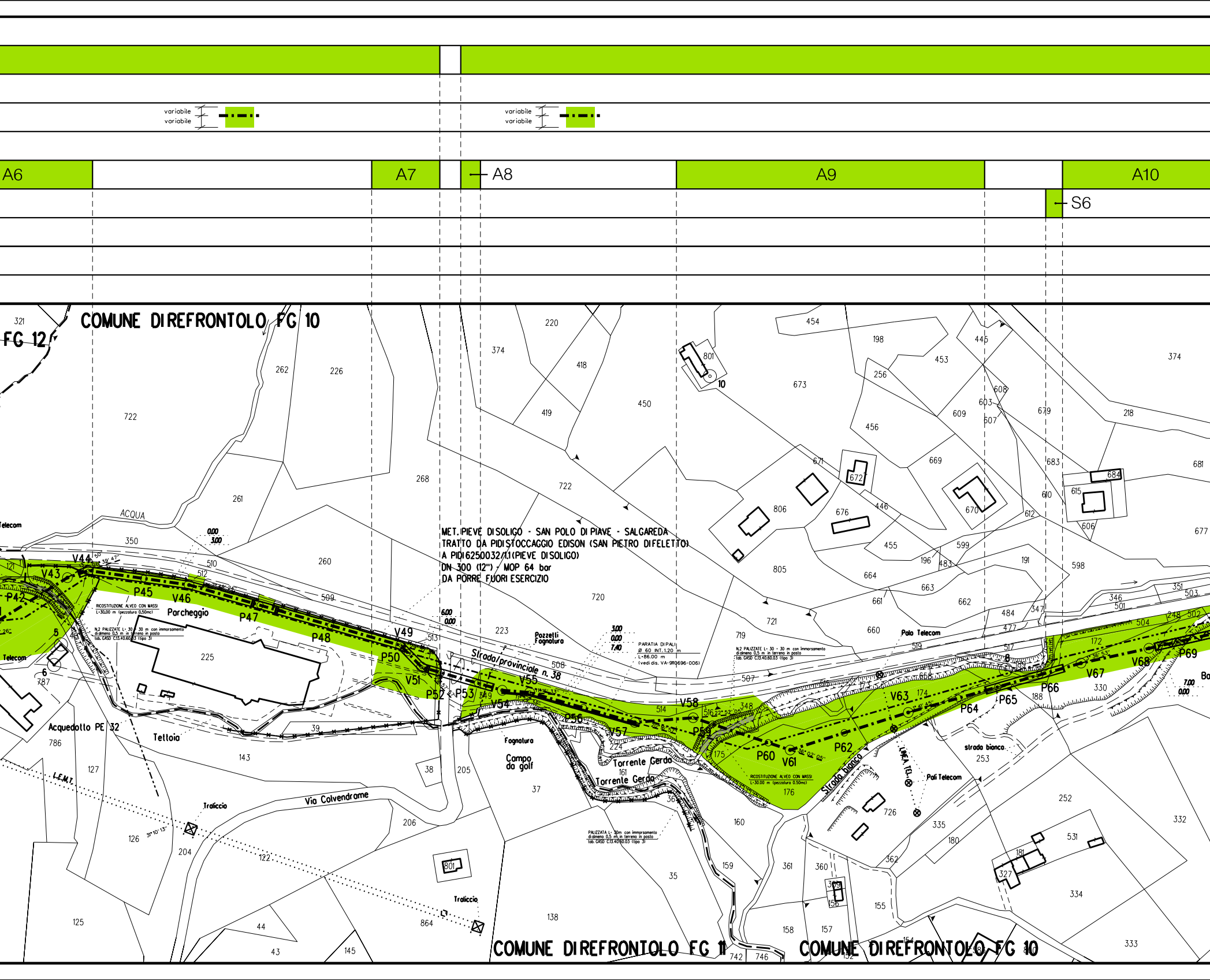

variabile
variabile
variabile
variabile
A6
A7
A8
A9
A10
S6
COMUNE DI REFRONTOLO FG 10
FG 12
MET. PIEVE DI SOLIGO - SAN POLO DI PIAVE - SALGAREDA
TRATTO DA PIDI STOCCAGGIO EDISON (SAN PIETRO DI FELETTO)
A PIDI 6250032/1.1 (PIEVE DI SOLIGO)
DN 300 (12") - MOP 64 bar
DA PORRE FUORI ESERCIZIO
ACQUA
Telecom
Parcheggio
Acquedotto PE 32
Teltoia
L.E.M.T.
Traliccio
Via Colvendrome
Strada provinciale n. 38
Pozzetti Fognatura
Fognatura
Campo da golf
Torrente Gerdo
PARATIA DI PALI
Ø 60 INT. 1.20 m
L=86.00 m
(vedi dis. VA-9110696-006)
RICOSTITUZIONE ALVEO CON MASSI
L=30.00 m (pezzatura 0.50mc)
Palo Telecom
Pali Telecom
LINEA TEL.
strada bianca
Strada bianca
V43
V44
P42
P45
V46
P47
P48
V49
P50
V51
P52
P53
V54
V55
P56
V57
V58
P59
P60
V61
P62
V63
P64
P65
P66
V67
V68
P69
COMUNE DI REFRONTOLO FG 11
COMUNE DI REFRONTOLO FG 10

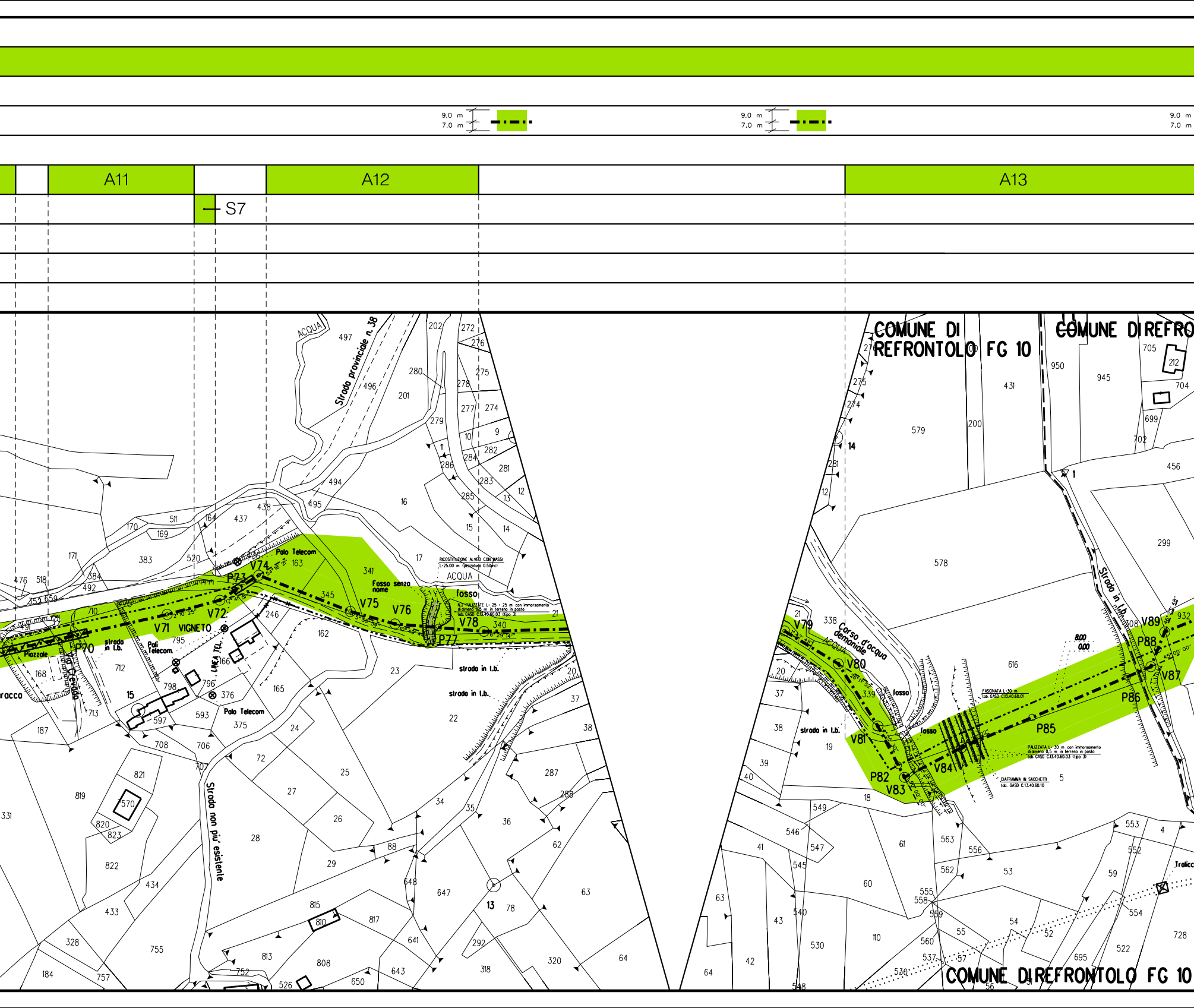

9.0 m
7.0 m
A11
A12
A13
S7
COMUNE DI REFRONTOLO FG 10
COMUNE DI REFRONTOLO FG 10
Strada provinciale n. 38
ACQUA
Palo Telecom
Fosso senza nome
fosso
RICOSTITUZIONE ALVEO CON MASSI
strada in l.b.
VIGNETO
Piazzale
Via Crevada
Pali Telecom
LINEA TEL.
Strada non più esistente
Corso d'acqua demaniale
FASCINATA L=30 m
PALIZZATA L= 30 m con immorsamento
DIAFRAMMA IN SACCHETTI
Strada in l.b.
V70
V71
V72
P73
V74
V75
V76
V78
P77
V79
V80
V81
P82
V83
V84
P85
P86
V87
P88
V89

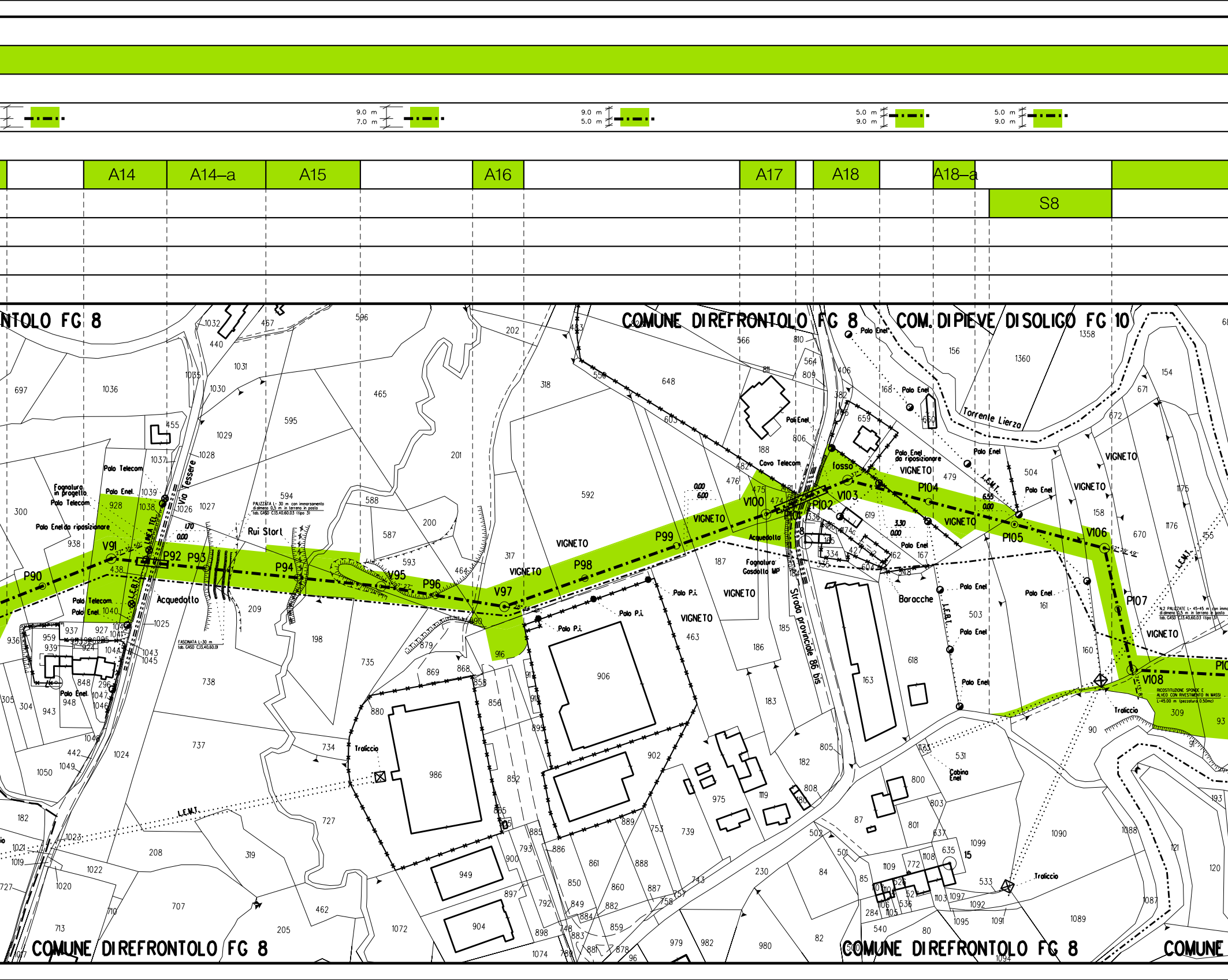

9.0 m
7.0 m
9.0 m
5.0 m
5.0 m
9.0 m
5.0 m
9.0 m
A14
A14–a
A15
A16
A17
A18
A18–a
S8
NTOLO FG 8
COMUNE DIREFRONTOLO FG 8
COM. DIPIEVE DISOLIGO FG 10
Torrente Lierzo
Via Tessere
Rui Stort
Strada provinciale 86 bis
Acquedotto
Fognatura in progetto
Palo Telecom
Palo Enel
Palo Enel da riposizionare
Cavo Telecom
Fognatura Gasdotto MP
Palo P.i.
Traliccio
Cabina Enel
Baracche
VIGNETO
fosso
L.E.M.T.
L.E.B.T.
P90
V91
P92
P93
P94
V95
P96
V97
P98
P99
V100
P102
V103
P104
P105
V106
P107
V108
PALIZZATA L= 30 m con immorsamento di almeno 0.5 m in terreno in posto tab. GASD C13.40.60.03 (tipo 3)
FASCINATA L=30 m tab. GASD C13.40.60.01
RICOSTITUZIONE SPONDE E ALVEO CON RIVESTIMENTO IN MASSI L=45.00 m (pezzatura 0.50mc)
COMUNE DIREFRONTOLO FG 8
COMUNE

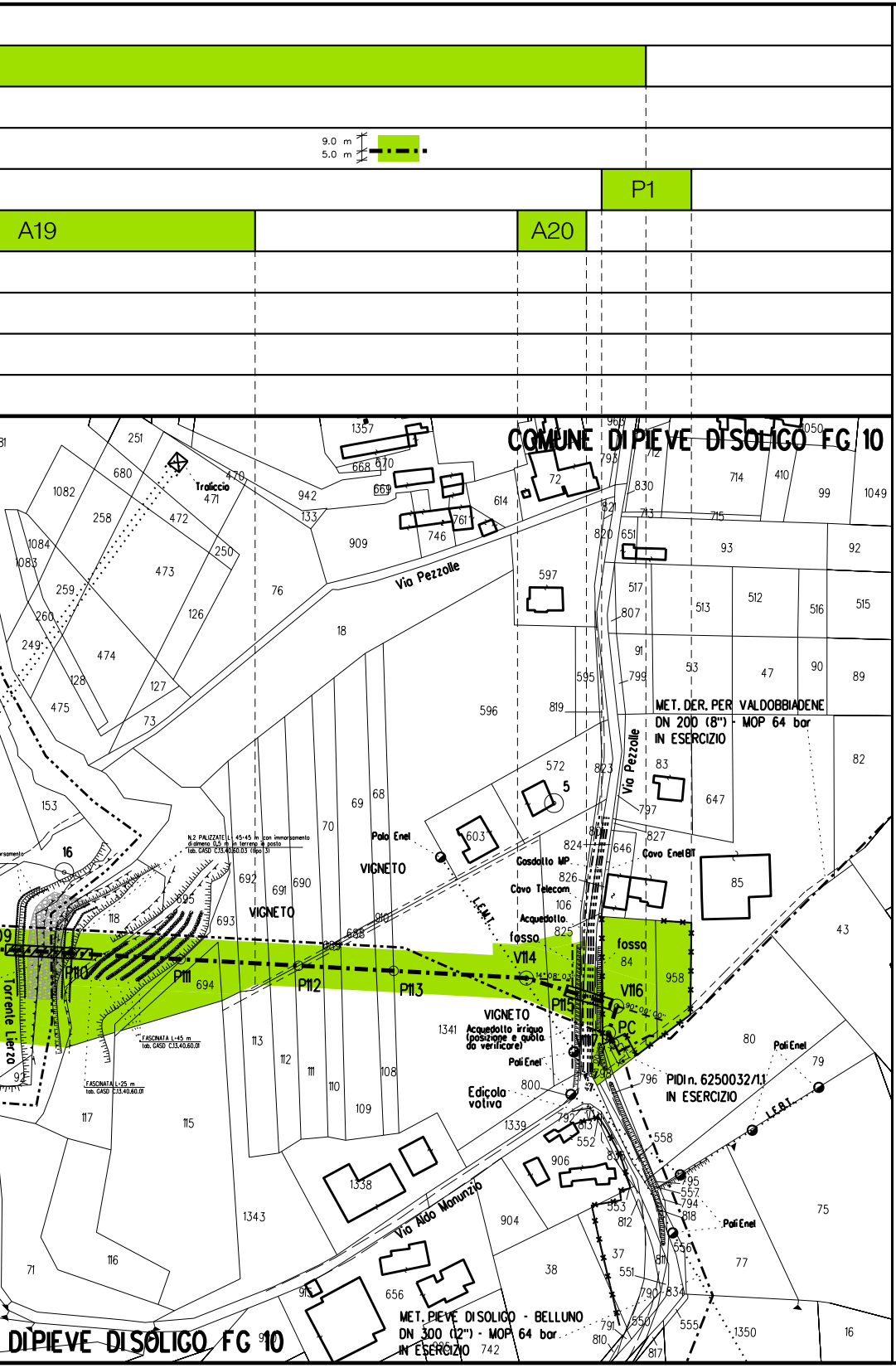

LEGENDA

PISTA DI LAVORO RISTRETTA (5.0 / 9.0) — PISTA DI LAVORO NORMALE (7.0 / 9.0)	Pista di lavoro
A	Allargamenti pista di lavoro
S	Strade di accesso provvisorie
P	Piazzole provvisorie per i materiali

Il presente disegno e' di proprieta' aziendale - La societa' tutelera' i propri diritti a termine di legge.

COROGRAFIA **SCALA 1:200.000**

Nei Comuni di SAN PIETRO DI FELETTO, REFRONTOLO, PIEVE DI SOLIGO

Rev.	Data	Descrizione	Disegn.	Contr.	Approv.
2	29/05/2020	EMISSIONE PER COSTRUZIONE - AGGIORNAMENTO TRIVELLAZIONE V51 - V54	RIGHI A.	BATTISTI	LUMINARI
1	22/07/2019	EMISSIONE PER COSTRUZIONE	RIGHI A.	BATTISTI	LUMINARI
0	30/11/2018	EMISSIONE PER APPALTO	RIGHI A.	BATTISTI	LUMINARI

Proprietario: snam

Progettista: COMIS – consulenza materiali - ispezioni - saldatura – progettazione-direzione lavori

Disegno: P-AOL-9110696

Impianto: MET. (4500230) PIEVE DI SOLIGO-S.POLO DI PIAVE - SALGAREDA

Tratto: 3-CONEGLIANO-PASSO DI S. BOLDO

Variante: DA PIDI STOCCAGGIO EDISON (SAN PIETRO DI FELETTO)
A PIDI 6250032/1.1 (PIEVE DI SOLIGO)
DN 300 (12") - DP 75 bar

Revisione 2

Comm. NR/16091/R-L20

Cod.tec. 9110696

PLANIMETRIA CATASTALE CON AREE DI OCCUPAZIONE TEMPORANEA

Scala 1:2000